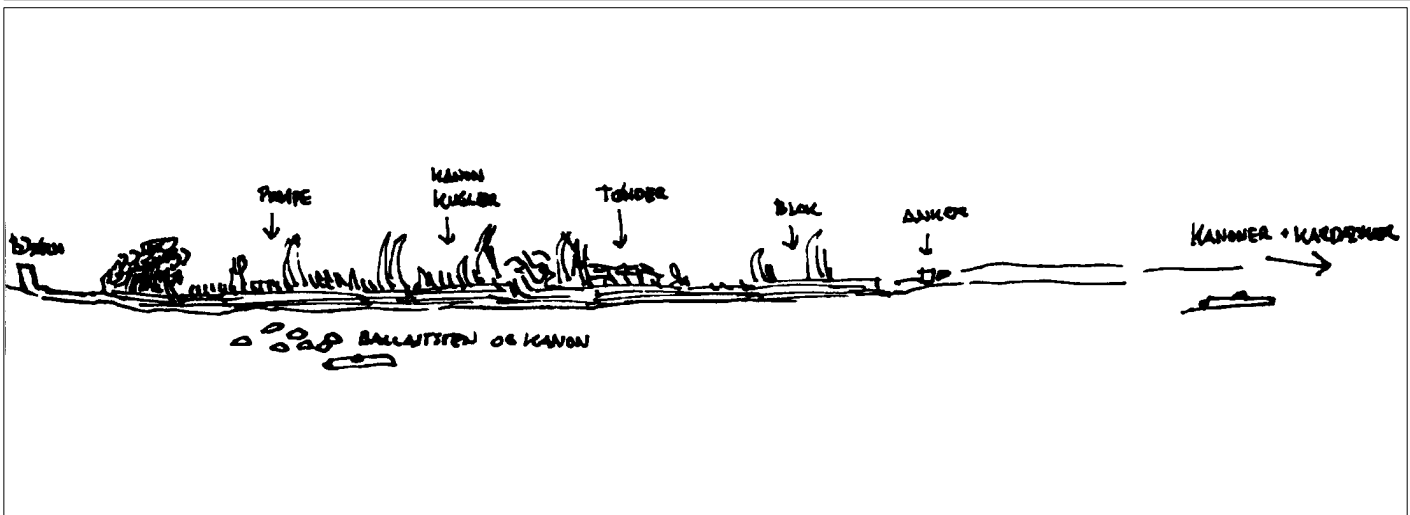


Perwoy

GPS pos.:	DECCA pos.:	Angivet pos. ved forlis:	Geografisk område:
Datum: WGS 84 57°33,782 N 09°54,713 E	Kæde: 57°33,97 N 09°54,94 E	Type: N E	Tornby Strand 2,4 sømil syd for Hirtshals, Danmark
Datum: WGS 84 57°33,712 N 09°54,783 E	N E	N E	Top / bunddybde: 03-07
Havn:			Skawtræf / www.scandyk.dk
Hirtshals	Type:	Fregat	
Nødtelefon:	Kaldesignal:		
Hirtshals	Ex. navne:		
Alarmering / Psykologhjælp:	Forlisdag:	30	md.: 09 år: 1758
Tlf. 89433099 / 44924222	Hjemsted:	Rusland	
Lokale kontakter:	Kaptajn:		
Hirtshals Sportsdykker Klub.	Last:	Soldater og andet militært udstyr	
	Afgået fra:	Archangelsk/Murmansk, Rusland	
	Destination:	Sct. Petersborg, Rusland	



Pejlinger: 35° til Hirtshals fyr-110° til Baronessens vestligste hjørne-155° til Redningsposten ved nedkørslen.


Nybygget russisk orlogsskib af eg, 64 kanoner, anslået til at være 50 meter lang, 10 meter bred og 2 meter høj over bunden. Sank på sin jomfrurejse.

Først fik skibet ødelagt riggingen i en storm, og måtte søge til Stavanger for at få lavet en nødrigging. Den fortsatte mod Sankt Petersborg, men ud for Tornby kom den i vanskeligheder og gik på grund.

De overlevende blev inkvarteret i de omkring liggende sogne, hvor de næsten fordoblede indbyggertallet således, at vinterforrådet allerede var væk i december så der opstod hungersnød. Af den grund blev de fleste overført til Aalborg, hvorfra de blev overført til København, hvor de blev afhentet af en anden russisk fregat.

450 besætningsmedlemmer blev reddet af lokale både, de 50 besætningsmedlemmer der omkom, er måske begravet i det, der i dag kaldes Russerbakken. Russerbakken, der var en vandrekliit, har siden bevæget sig, så det er umuligt at konstatere, om overleveringerne er rigtige.

Perwoy



PERWOY i rum sø.

På vraget er der spanter hele vejen rundt på nær i agterenden, som vist nok blev smadret ved forliset. I forenden er der krudtkammer og våbendepot.

Midtskibs er der mange kanonkugler og tønder. Kabys i bagbord side, anker i styrbord. Ankre, kanoner og rigning længere ude.

Der er mange ballaststen, kanoner, bly mm. på indvendig side af skibet.

Der var to ankre der hver skønnes at veje op mod 3 tons og hører til blandt de største der er fundet i dansk farvand.

Vraget er ind imellem dækket af sand.

Sonarbillede: 50 x 10m

Kilde:


Vendsyssel Tidende den 28.02.1988.

Vendsyssel Årbog 1987, s. 7-28.

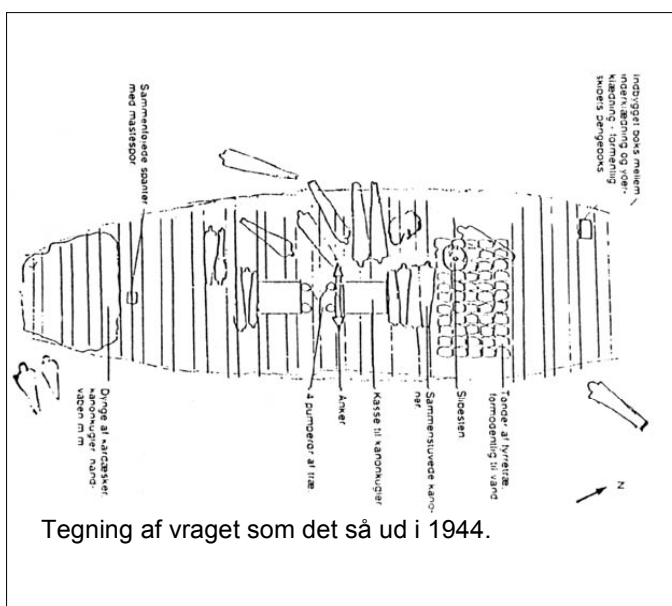
Gert Normann, 2001

Bjarne Christensen, FLS-Frederikshavn, 2006

Copyright Scandyk Undervandsguide, www.scandyk.dk



Et af ankrene fra PERWOY.



Tegning af vraget som det så ud i 1944.

www.scandyk.dk