

Stornoway - S 257

GPS pos.:	DECCA pos.:	Angivet pos. ved forlis:	Geografisk område:
Datum: WGS 84 57°30,470 N 09°38,490 E	Kæde: 10B 57°30,47 N 09°38,49 E	Type: N E N E	Ud for Lønstrup, syd for Hirtshals, Danmark
Datum: WGS 84 57°30,213 N 09°38,173 E	N E	PQ:	Top / bunddybde: 20-25
Havn:			Skawtræf / www.scandyk.dk
Hirtshals- "Løkken"	Type:	Stålkutter	
Nødtelefon:	Kaldesignal:	OVUL	
Lønstrup	Ex. navne:	Jupiter HG 163, Onkel Sam	
Alarmering / Psykologhjælp:	Forlisdag:	29	md.: 02 år: 1988
Tlf. 89433099 / 44924222	Hjemsted:	Skagen, Danmark	
Lokale kontakter:	Kaptajn:		
Hirtshals Sportsdykker Klub.	Last:	Fisk	
	Afgået fra:	Hanstholm	
	Destination:	Skagen	



Stålkutter fra Skagen, bygget i Holland i 1969, 85,07 brt, maskine på 440 hk.

Ejer: Henning Thomsen, Skagen.

Anslået til at være 30 meter lang, 6 meter bred, og med en højde over bunden på 14 meter.

Forliste undervejs fra Hanstholm til Skagen i dårligt vejr. Besætningen blev reddet af et russisk skib. Søforhør blev afholdt 10.03.1988 i Fredrikshavn.

Vraget står ret på bunden komplet med master, wirer o.s.v. Trawlet sidder stadig på tromlen. Stævnen står i retning 250°. Hele overbygningen er efterhånden fyldt op med sand.




S 257 på billedet er en trækutter - gad vide hvordan det går til?

Kilde:

Dansk Fiskeriårbogen 1985.

Teddy Lykke Bisgaard, 2003.

Stornoway - S 257



www.scandyk.dk